

Circuit

Des fontaines et des oratoires



pour l'été

Les cartes du parcours sont à récupérer sur le
panneau du syndicat d'initiative
et auprès des commerçants



Circuit des fontaines et des oratoires du Freney d'Oisans




Le circuit a pour but la découverte de notre commune, de divers sentiers, hameaux et de notre patrimoine. Recherche des charades et pendant la montée ou la descente, prenez le temps d'apprécier la beauté et la grandeur de nos paysages, vous ne serez pas déçus 😊  , nous vous proposons une promenade d'une durée 1h20. Suivre les points verts et les panneaux


Départ du Syndicat d'Initiative du Freney D'Oisans à côté de l'hôtel le Cassini

Prendre la direction **du pont de la Romanche**, 1^{ère} charade sous l'arcade de l'A.D.M.R., aller vers le pont et prendre le chemin à droite à la première maison.


Direction le hameau **des Chazeaux** : au bassin


Prendre la route tout droit en direction de **Sous la broue**, traverser la route et rejoindre le sentier pour aller à **Champ-rond** et à droite prendre le chemin pour aller au **Périer** 2^{ème} charade dans le chemin.


Au **Périer**, au bassin prendre le chemin en face du lavoir à côté du balcon vert 3^{ème} charade à la maison en ruine  sur la Courbe

Retour au lavoir, prendre la direction du hameau du Passet, rejoindre l'intersection des sentiers en allant vers la Combe 1086 m : 4^{ème} charade 

Se rendre au hameau de **la Combe** (ruines), traverser la route, toujours en direction de la Combe : à **l'Oratoire Saint-François**.


Prendre à droite vers les ruines et à gauche le chemin à l'intersection du champ. 5^{ème} charade
A proximité du chemin en direction de l'Eglise, prendre le sentier à l'intersection du pré pour redécouvrir le Freney (faire attention arrivée en hauteur) 

Descendre sur l'église **Saint-Arey** : 6^{ème} charade dans le pré derrière le monument aux morts à droite avant **l'Oratoire Vierge Marie**  sur les 2 Alpes

Rendez-vous dans le jardin de la cure à côté de **l'église Saint-Arey** :  Le Freney d'Oisans

Se rendre jusqu'à un hameau portant le nom d'un lieu qui sert à stocker le foin.

Prendre à droite, la petite ruelle, traverser la route direction **Sous la broue** : 7^{ème} charade au croisement de la route qui dessert les maisons de sous l'église

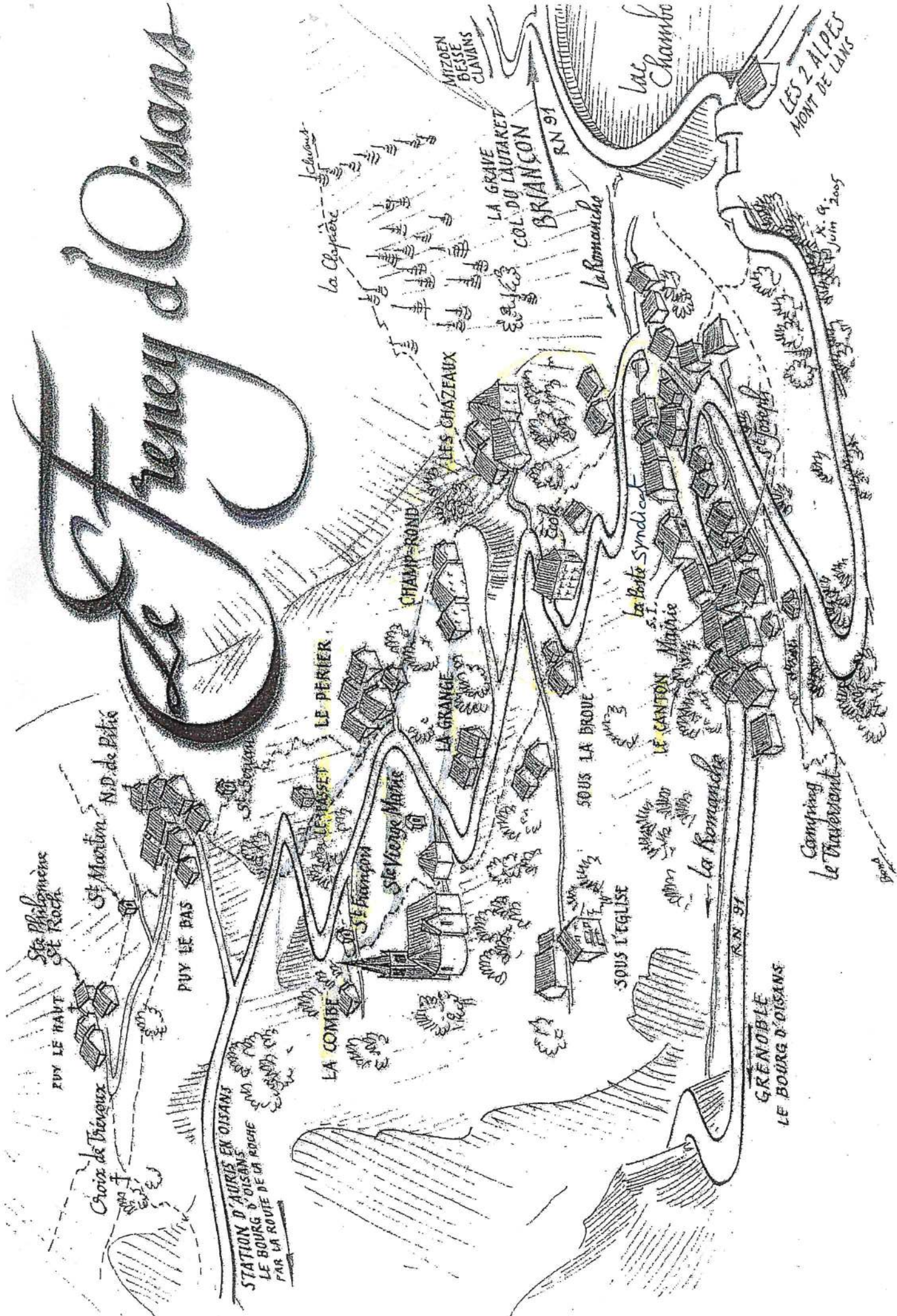
Descendre en direction de **l'école**  à proximité du pont traversant **le Rif Fournel**

Prendre la direction de la station-service et traverser la route (*bien regarder avant de traverser la route...*) pour rejoindre **le Canton** direction la Mairie au bassin aller tout droit prendre la direction de la nouvelle salle des fêtes au bassin, prendre à droite pour aller au bassin à l'Auberge du Freney. Retour au Syndicat d'Initiative.

Plan + les charades tableau au verso



STATION D'OURS EN OISANS



STATION D'OURS EN OISANS
LE BOURG D'OISANS
PAR LA ROUTE DE LA ROCHE

GRÉNOBLE
LE BOURG D'OISANS

Circuit of fountains and oratories of Freney d'Oisans



The purpose of the circuit is to discover our town, various trails, hamlets and our heritage. Search for charades and during the ascent or descent, take the time to appreciate the beauty and grandeur of our landscapes, you will not be disappointed  , we offer a walk lasting 1 hour 20 minutes. Follow green dots and signs


Departure of the Freney D'Oisans Tourist Office next to the Cassini hotel

Take the direction of the Romanche bridge, 1st charade under the arcade of the A.D.M.R., go towards the bridge and take the path to the right at the first house.

Direction the hamlet of Chazeaux: in the basin


Take the road straight towards Sous la broue, cross the road and join the path to go to Champ-rond and on the right take the path to go to Périer 2nd charade in the path.

In Périer, take the path in front of the wash-house next to the green balcony 3rd charade at the ruined house on the Curve

Return to the washhouse, take the direction of the hamlet of Passet, join the intersection of the paths going towards the Combe 1086 m: 4th charade 

Go to the hamlet of La Combe (ruins), cross the road, still in the direction of La Combe: at the Oratoire Saint-François.

Turn right towards the ruins and left the path at the intersection of the field. 5th charade

Near the path towards the Church, take the path at the intersection of the meadow to rediscover the Freney (be careful when arriving at height) 

Go down to Saint-Arey church: 6th charade in the meadow behind the war memorial on the right before the Virgin Mary Oratory on the 2 Alpes 

Meet in the garden of the cure next to the Saint-Arey church: Le Freney d'Oisans

Go to a hamlet named after a place that stores hay.

Take on the right, the small alley, cross the road direction Sous la broue: 7th charade at the crossroads of the road which serves the houses under the church

Descend towards the school: near the bridge crossing the Rif Fournel

Take the direction of the service station and cross the road (watch carefully before crossing the road...) to join the Canton towards the Town Hall in the basin go straight ahead take the direction of the new village hall in the basin, turn right for go to the pool at the Auberge du Freney. Return to the Tourist Office.

Plan + the charades table on the back